


# Geografía Política

Prof. Germán Alejandro Díaz  
Geografía Humana



# El Concepto de Geografía Política





# ¿Qué es la Geografía Política?



- Es el campo de la geografía humana que se ocupa del estudio, tanto de los resultados espacialmente irregulares de los procesos políticos como de las formas en que los procesos políticos se ven afectados por las estructuras espaciales.



# + Elementos y Factores de la Geografía Política

- El elemento o componente fundamental de estos estudios radica en las relaciones de poder, si bien teniendo en cuenta los factores que dan lugar a una gran complejidad en el desarrollo de todos los procesos políticos.

Factores que intervienen para modificar las relaciones de poder:

- Las necesidades humanas, vitales y sociales;
- la heterogeneidad del espacio geográfico;
- la posición geoestratégica, teniendo en cuenta las formas, los ejes, las redes, las jerarquías y la apropiación de áreas o sectores;
- el contenido de los espacios geográficos; y
- las relaciones de dominio entre los seres humanos, en aspectos como la apropiación y la producción.

# + Temas de Estudio en la Geografía Política



# + Contenidos

Divisiones políticas de la superficie terrestre.

Influencia de la actividad política en la estructuración del territorio.


Análisis de las organizaciones internas de carácter político, institucional, legal y administrativo.

Procesos electorales con sus efectos en el espacio, sociedades e instituciones.

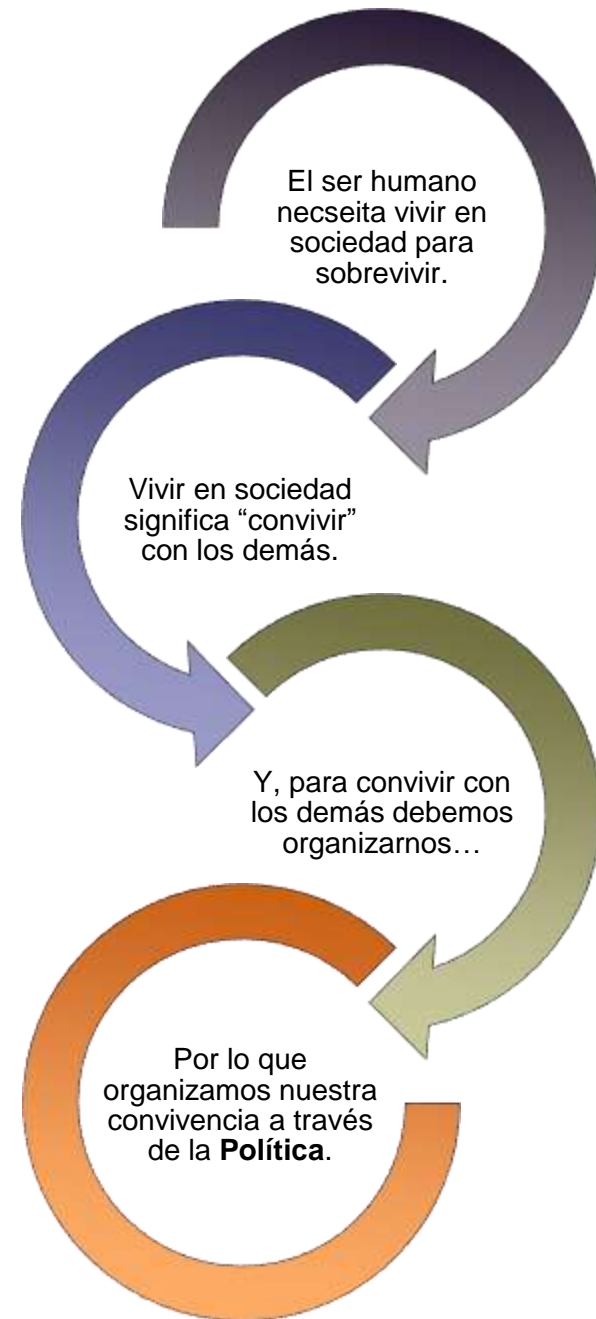
El sistema de relaciones a nivel internacional, con las implicaciones de la nueva economía, la sociedad de la información y las nuevas tecnologías.



# Política y Estado



# + ¿Qué es la Política?





# + ¿Qué es la Política?

La política  
pretende...

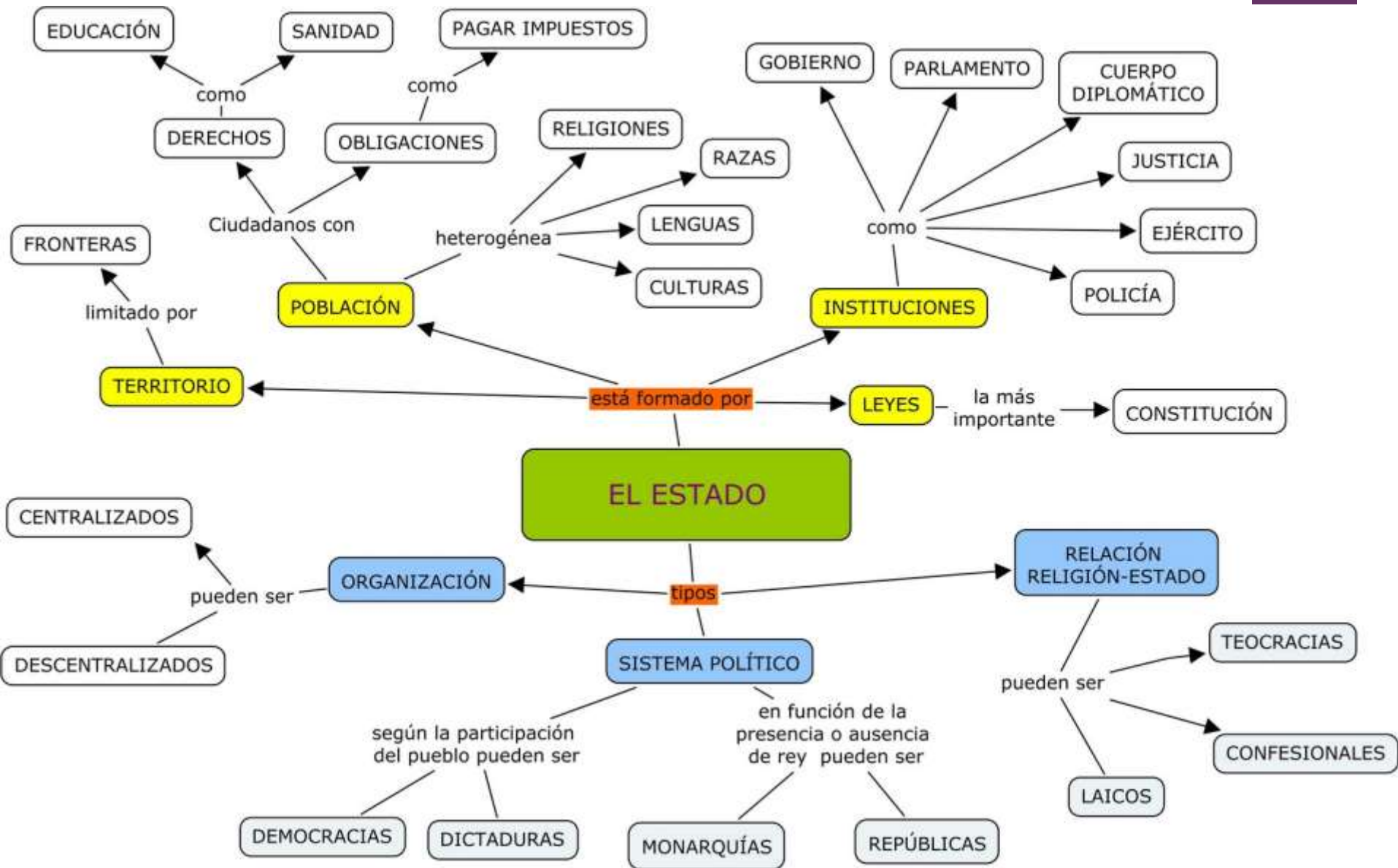
alcanzar el bien  
común...

a través de leyes  
e instituciones  
que...

ponen límites a  
comportamientos  
contrarios al bien  
común.

Cuando una sociedad, en busca de su bien común, tiene la capacidad de *governarse a sí misma* y de *organizarse políticamente* surge el **ESTADO** ...





# *¿Qué es el Estado?*

*Principal institución política de la sociedad.*

*La Constitución*

*Trata de organizar y regular el funcionamiento de esta institución*



***Esto nos lleva a analizar las relaciones que existen entre el Estado y el Derecho.***

# + Estado y Derecho

*Relación entre Estado y Derecho*

*La primacía del derecho sobre el Estado.  
La prelación del Estado sobre el derecho.  
La unidad del Estado y del derecho .*



*Es una de las cuestiones mas disputadas de la teoría jurídica por las implicaciones políticas que trae aparejadas.*



# + Rasgos del Estado



- ✓ *La existencia de un poder coactivo.*
- ✓ *La organización territorial para la administración de la sociedad = la ciudadanía.*
- ✓ *La existencia de impuestos y empréstitos.*
- ✓ *Existencia del derecho como el elemento típico del estado es que su poder, se extiende a todos los miembros y organizaciones de la sociedad.*
- ✓ *La soberanía es la independencia respecto de cualquier otro poder tanto dentro como fuera del país.*

# + Concepto y Elementos del Estado

## Concepto

*Ente social que se forma cuando en un territorio determinado, se organiza jurídicamente un pueblo que se somete a la autoridad de un gobierno (Biscaretti )*

## Estado Nacional

*Es creación del mercado nacional burgués, quien en su desarrollo trata de superar las barreras nacionales para convertirse en mercado mundial.*

*La manera usual de nacimiento de un nuevo estado es por medio de la descolonización, cuando las colonias se independizan, quitándole territorio a las metrópolis y creando un nuevo Estado.*






# Definiendo el Estado-Nación



- Una nación es un grupo de individuos que comparten:
  - un mismo idioma,
  - una historia común,
  - un pasado étnico similar,
  - una religión común y
  - habita un territorio determinado.
- La homogeneidad cultural no es tan importante como “el espíritu nacional” o el compromiso emocional con el estado.
- Una nación-estado tiene:
  - un territorio claramente delineado,
  - una población sustancial,
  - un gobierno bien organizado,
  - comparte una historia política y cultural y
  - lazos emocionales a instituciones o sistemas políticos o a una ideología en particular.



# Los Pilares del Nacionalismo



Una población que se considera a sí misma una nación.

Un territorio sustancial y bien definido.

Una organización bien desarrollada.

Cierta medida de poder económico, político y militar.




# + Características Geográficas del Estado





# La Organización Política del Estado



# + Conceptos Básicos

## Estado

- Forma fundamental de organizar la sociedad. Es el conjunto de instituciones políticas y administrativas que rigen un país.

## Soberanía del Estado

- Autoridad superior que no depende de ningún otro poder.

## Nación

- Conjunto de colectivos que comparten una misma identidad.

## Estados Plurinacionales

- Estados en los que conviven comunidades con diversas lenguas o una pluralidad cultural o religiosa muy grande.

# + La Organización del Estado



**Mecanismo del Estado**



*Sistema de órganos e instituciones creados para cumplir las funciones del Estado*

**La forma de gobierno**



*Modo como se organiza el poder supremo, las relaciones de los órganos de poder entre sí o con los gobernados.*

- Monarquía
- República

*Las relaciones entre el órgano legislativo y el órgano ejecutivo pueden determinar la forma de gobierno.*



*Separación = presidencial  
Integración = gobierno parlamentario*



- Órganos de poder ( jefe de estado, parlamento)
- Órganos de administración estatal (gobierno, ministerios, departamentos administrativos)
- Organismos protectores del orden ( tribunales, fiscalías, ejercito, policía)
- Medios de comunicación de masas a disposición del estado (radio, prensa)

## ***Distribución territorial del poder estatal***



• *Estado simple o unitario.*

• *Uniones de Estado: el estado complejo federal, la confederación de Estados y otras uniones de Estado.*

## ***Régimen político***



*Conjunto de modos y métodos como se ejerce el poder político, se caracteriza no solo por el conjunto de métodos de ejercicio del poder estatal sino además, el cambio en la estructura del aparato del estado.*

## ***Sistema político***



*Conjunto de instituciones y de normas en el marco del cual se ejerce el poder estatal y transcurre la vida política de la sociedad.*




### *Sistema de partidos políticos*

- *Monopartidismo*
- *Bipartidismo*
- *Pluripartidismo*

# + Principales Funciones del Estado

- Desarrollar políticas económicas, sociales y territoriales.
- Garantizar el respeto a la ley dentro de sus fronteras.
- Representar y defender los intereses del país en el ámbito internacional.
- Responsabilizarse de la defensa y seguridad de su población.



# + Transformación de los Estados

## **La población**

*Elemento mas variable del estado. La población aumenta o disminuye a diario en la vida del estado debido a la mortalidad y natalidad*



## **El gobierno**

*Puede modificarse su forma, pasar de un régimen presidencial a uno parlamentario. O como consecuencia de la modificación del tipo de estado (estado capitalista a socialista)*



## **Territorio**

*Puede disminuir por diversas causas como la secesión o el proceso de descolonización, y puede aumentar como consecuencia de las anexiones que un estado hace del territorio de otro.*



# + Los Estados Democráticos

Los estados democráticos (también denominados "Estado de derecho") se apoyan en **dos principios**:

**1. El poder político (soberanía) pertenece al pueblo** y no a una sola persona ni a un grupo de personas. Un poder que se ejerce a partir de las elecciones donde se eligen a los representantes de dicho pueblo.

**2. Todos los ciudadanos, sin excepción, se someten a una ley fundamental o Constitución**, que recoge los derechos de los ciudadanos y regula la organización política.





# + Tipos de Sistemas Democráticos

Según como sea elegido el Jefe de Estado



## República Presidencialista

- El presidente es a la vez Jefe de Estado y Jefe de Gobierno.
- El presidente es elegido por el pueblo.



## República Parlamentaria

- El primer ministro es elegido por la legislatura como Jefe del Gobierno.
- El primer ministro también es líder de la legislatura.



## República Semipresidencialista

- Generalmente hay un presidente, que tiene la autoridad ejecutiva y un primer ministro
- El presidente es elegido por el pueblo y es Jefe de Estado.

# + Tipos de Sistemas Democráticos



## Monarquía Constitucional

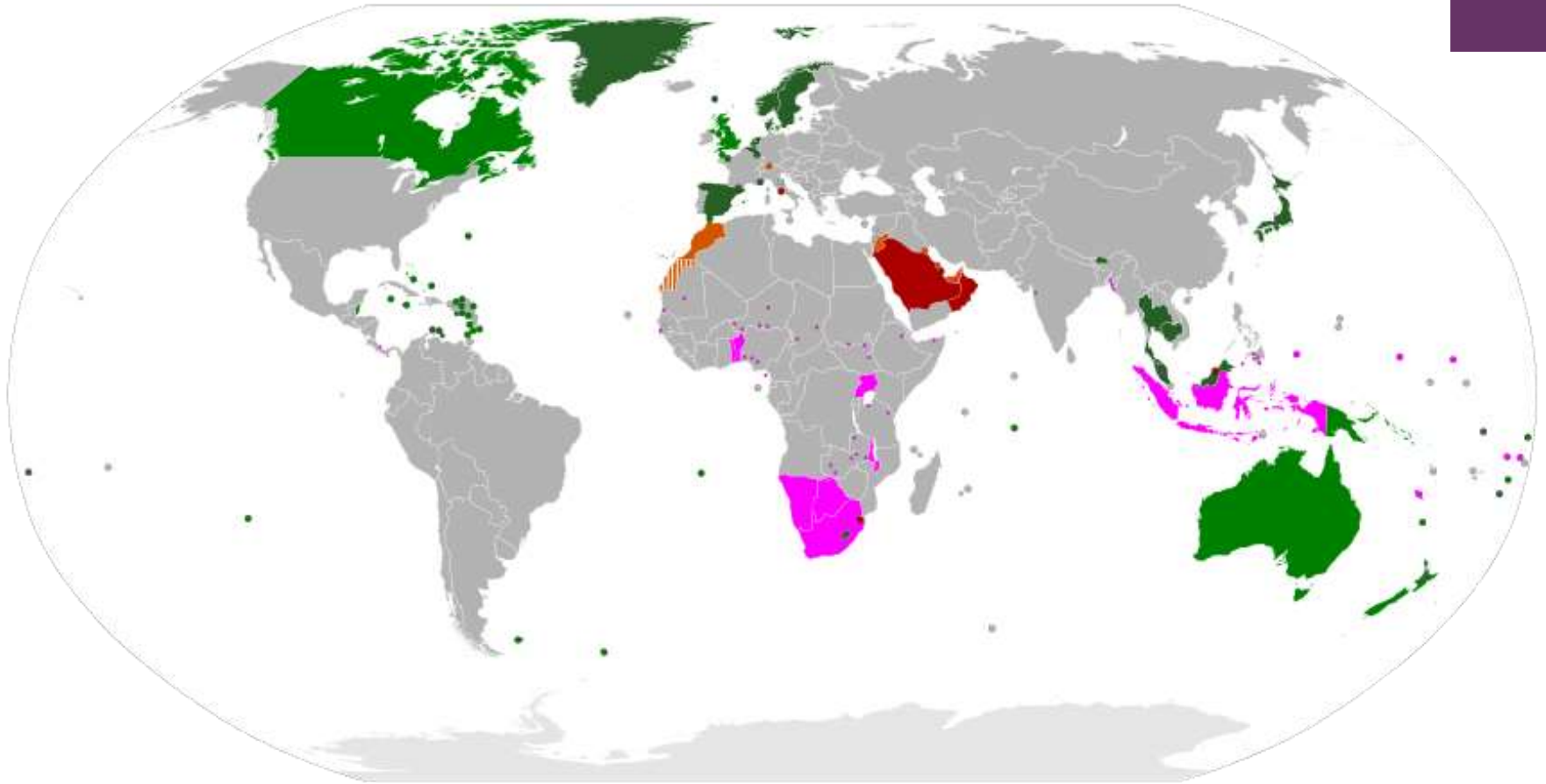
- El Jefe de Estado es un monarca. El cargo es hereditario. Su poder es limitado.
- El Parlamento elige al Jefe de Gobierno que regularmente es un primer ministro.



## Monarquía Semiconstitucional

- A pesar de regirse por un texto constitucional y tener legislaturas, el monarca posee un poder considerable, que puede utilizar a discreción, y control sobre todos los poderes

# + Monarquías Actuales



■ Monarquía Absoluta

■ Monarquía Constitucional

■ Monarquía Subestatal

■ Monarquía Semiconstitucional

■ Monarquía en la Mancomunidad

# + Tipos de Sistemas Democráticos

Según la forma como se distribuyen los poderes

## Estados Centralizados

El Estado ejerce todas las funciones.

Ejemplo:  
Francia (Estado y Municipios)

## Estados Federados

El poder se reparte entre el gobierno federal y los territorios que constituyen la federación.

Ejemplo:  
Estados Unidos (Gobierno Federal y Estados)

## Estados Descentralizados

Las funciones se distribuyen en varios escalafones.

Ejemplo:  
España (Estados, Comunidades Autónomas, Provincias, etc.)

# Estado Federal

Es aquel que está formado a su vez por varios Estados que se ponen de acuerdo entre sí para respetar una misma ley suprema, la Constitución.

## 1) Federal Complejo

Dependiendo de la organización nacional que posea, de cara a las específicas divisiones que se hayan establecido en el territorio por motivo de las nacionalidades, o los elementos que conforman a éstas, tales como el idioma, la religión o la pertenencia étnica.

### Ejemplo: Reino Unido



Conformado por 4 naciones que son consideradas como países internacionales para diversos efectos.



## 2) Federal Simple

Son todos los restantes que no tienen este tipo de divisiones lingüísticas o étnicas de manera tan marcada como los anteriores.

### Ejemplo: Alemania



# Estados Confederados

posee una estructura semejante a la de una federación, pero con un gobierno central disminuido.

Posee una estructura semejante a la de una federación, pero con un gobierno central disminuido en relación a un gobierno federal.

Derecho de nulificación: cualquiera de estos Estados, por el hecho de ser soberano puede declarar nula una disposición que haya sido dictada por un órgano común confederado.

Derecho de secesión: derecho que se reservan los estados por el hecho de ser soberanos de retirarse libremente de la Confederación de Estados

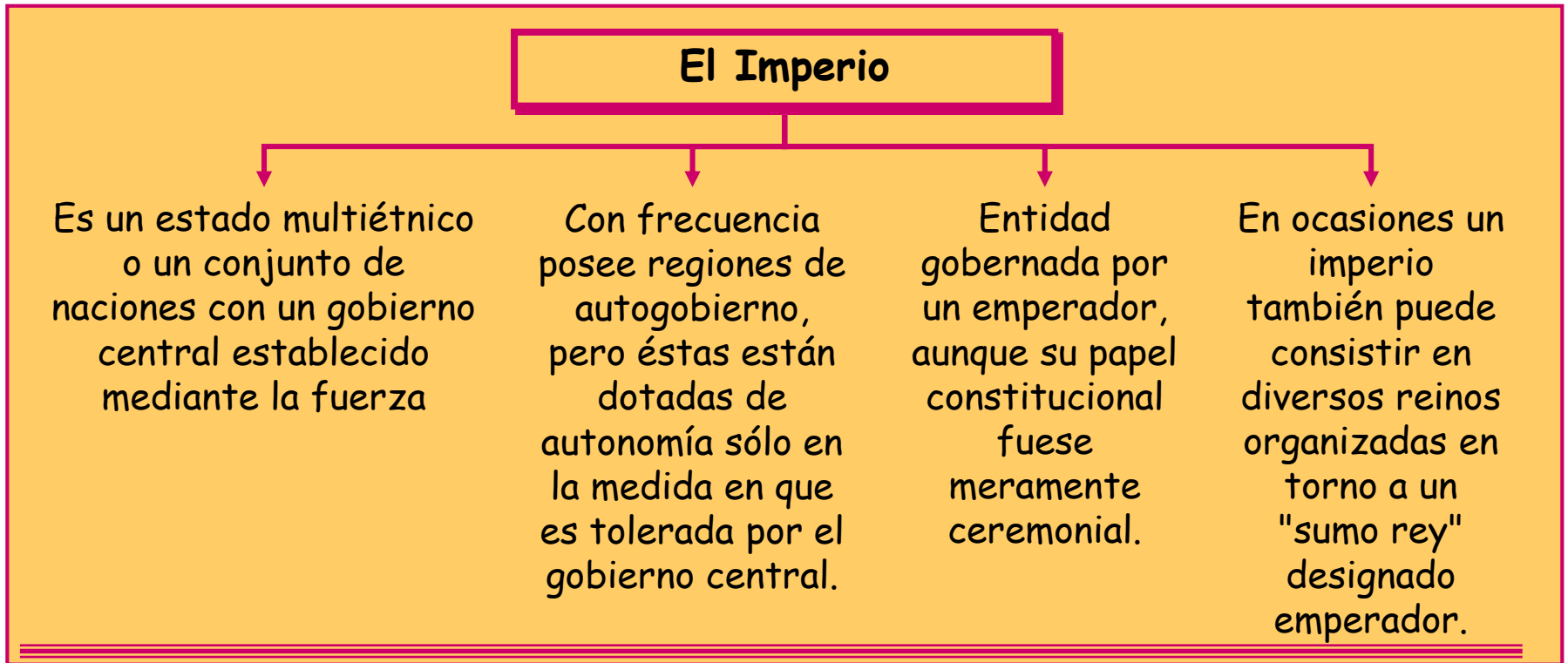
Naturaleza de la norma que vincula a los estados es un Pacto o Tratado Internacional. Cada Estado soberano por medio de un pacto o tratado internacional mantiene un vínculo con los otros Estados soberanos.

Fines de estos pactos: garantizar la protección exterior o bien la paz interior. O sea esta idea de Confederación de Estados tuvo como fines afianzar la nación.

Ejemplo:  
Confederación  
Helvética

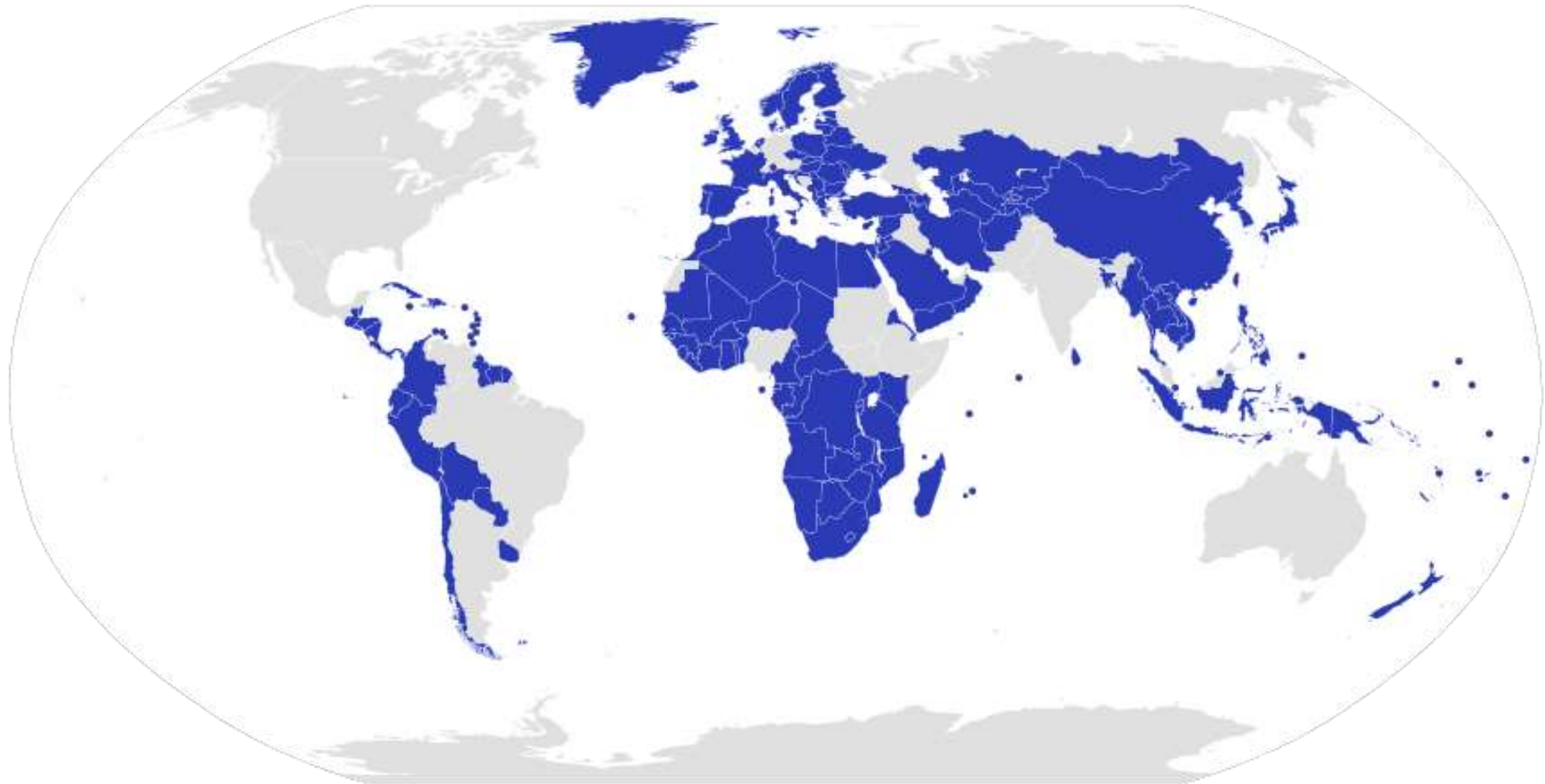


# + El Imperio

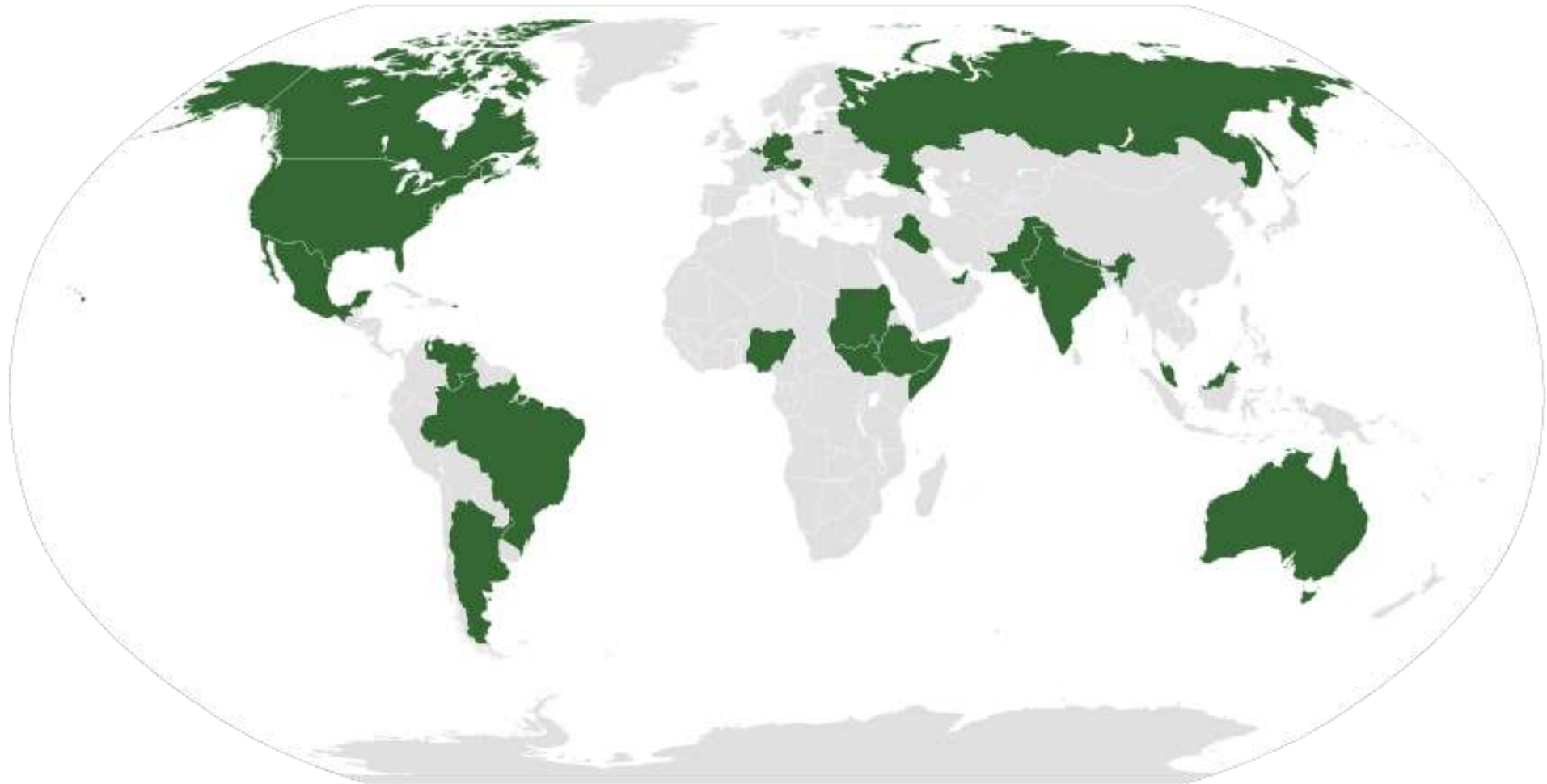




# + Estados Centralizados



# + Estados Federados



# + Tipos de Sistemas Autoritarios

En un sistema autoritario, la población carece de libertades y el poder es ejercido por una persona, un grupo político u otro tipo de organización, suplantando la soberanía popular.



## Dictadura militar

- El ejército es quien ocupa el poder suprimiendo las instituciones democráticas.



## República Unipartidista

- Un partido único asume el control del gobierno, dejándolo en manos de un dictador.



## Teocracia

- El poder se encuentra en manos de una autoridad religiosa. Esto sucede en algunas repúblicas islámicas. La ley religiosa está por encima de la ley civil

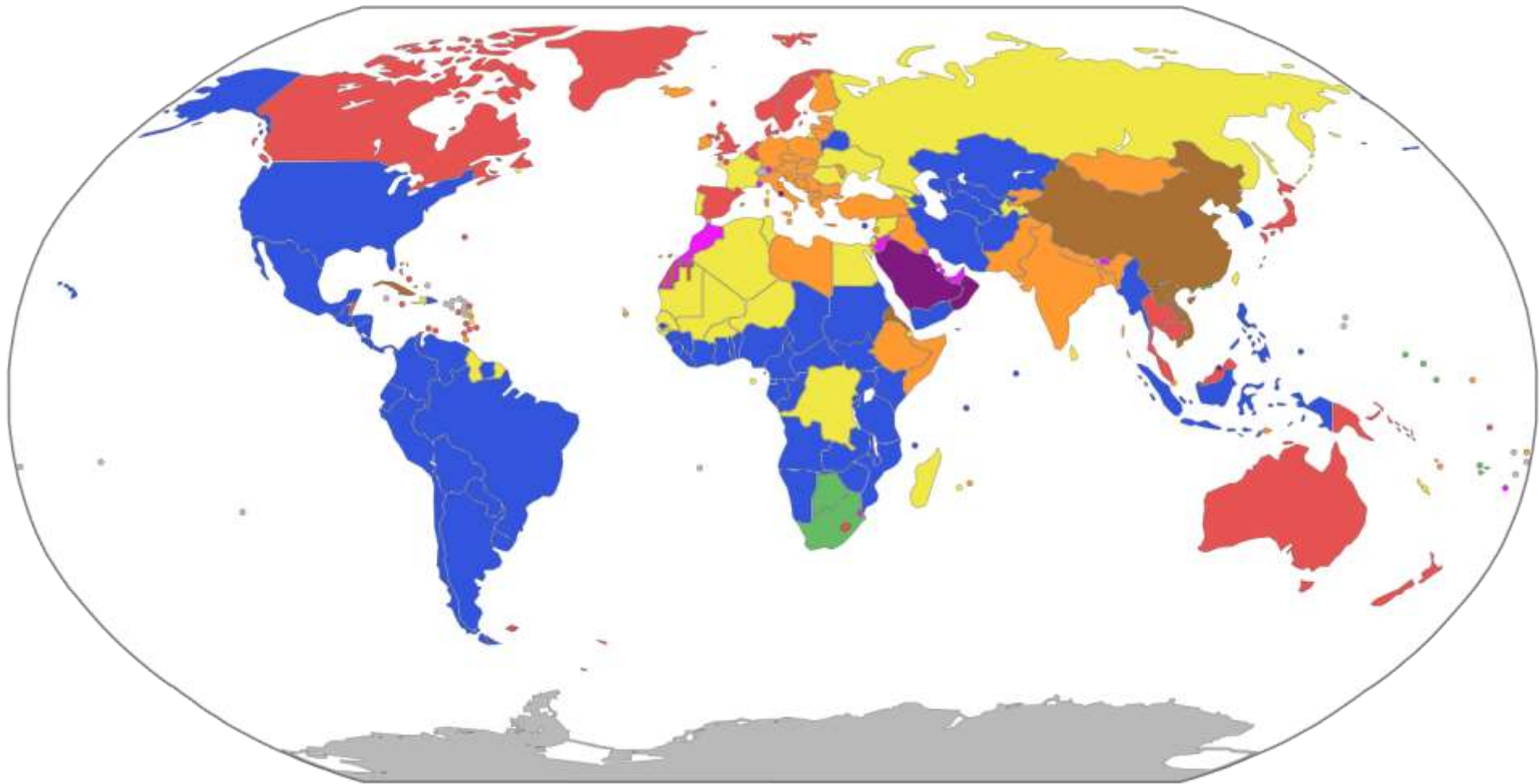
# + Monarquías Absolutas Modernas

- El monarca o rey ejerce todo el poder, tanto el poder como Jefe de Estado así como Jefe de Gobierno.

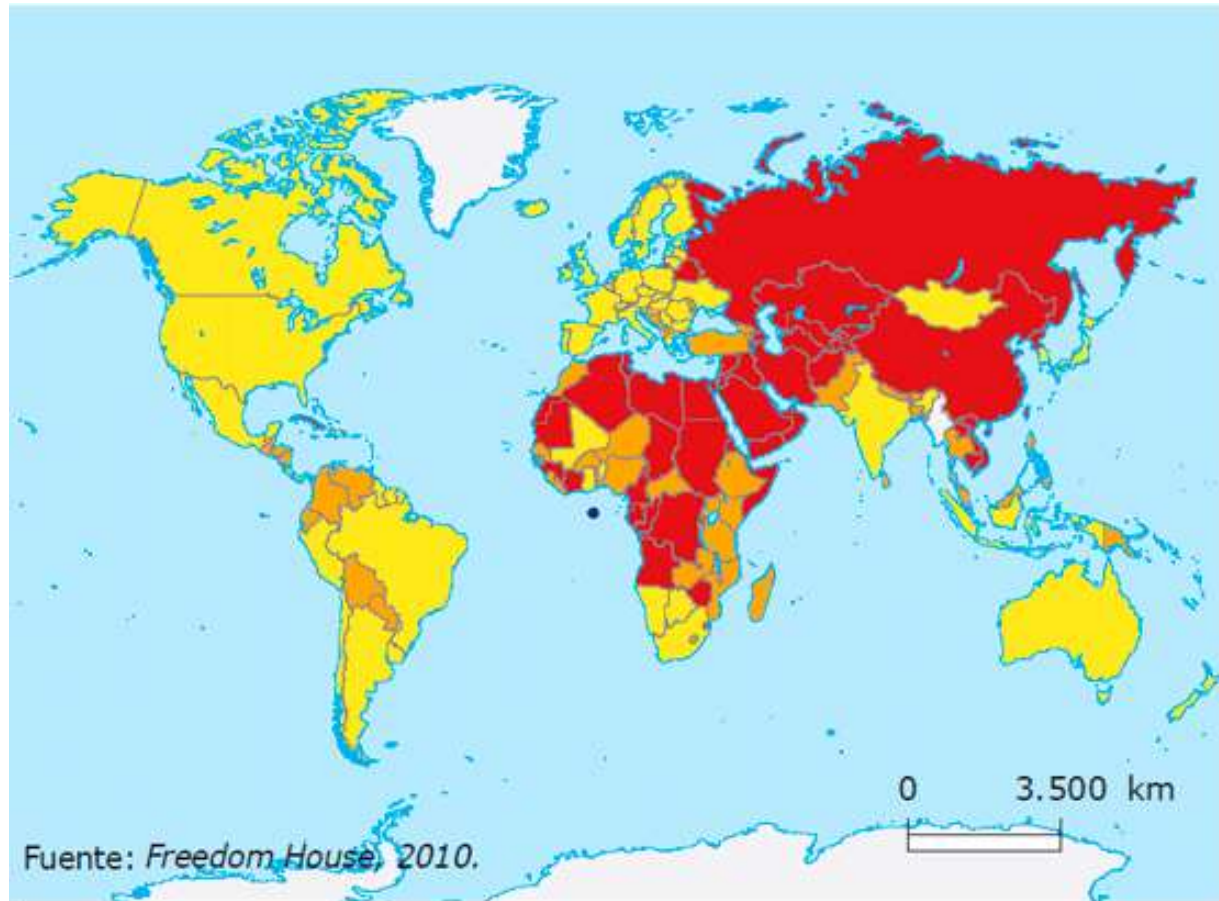


Países con monarquía absolutas modernas:

- Brunei
- Ciudad del Vaticano
- Omán
- Catar
- Arabia Saudita
- Emiratos Árabes Unidos
- Suazilandia



# Sistemas Políticos en el Mundo



## LIBERTAD EN EL MUNDO 2010



**Países libres\*** (respeto casi total de las libertades públicas)



**Países parcialmente libres\*** (algunas restricciones a las libertades públicas por corrupción, guerra civil o dificultad para aplicar leyes)



**Países no libres\*** (incumplimiento de los derechos fundamentales, sistema político estrictamente controlado)




**Sin datos**

\*Clasificación hecha por la ONG Freedom House tomando numerosos indicadores (elecciones libres, libertad de prensa, libertad de culto, existencia de un Parlamento, etc.)



# Las Entidades Políticas del Mundo



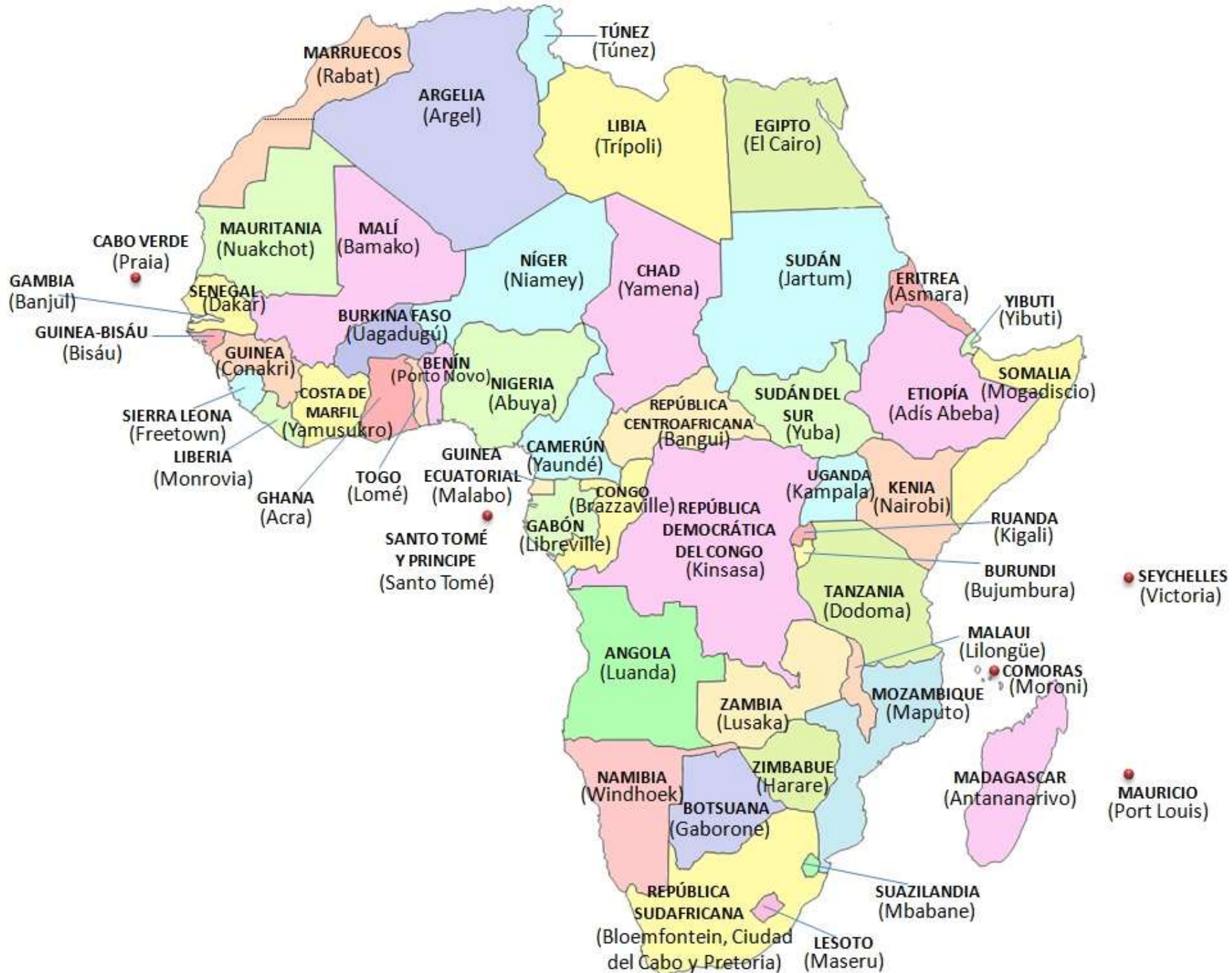
# + Los Países del Mundo































- Nuestro mundo está habitado por 7,000 millones de personas repartidas en 7 continentes que a su vez se subdividen en 194 países independientes, ( ) territorios dependientes y 11 países independientes *de facto* (sin reconocimiento jurídico).
  - África - 54 países, 15 territorios nacionales no africanos, 2 dependencias y 2 estados *de facto*
  - Europa - 49 países, 8 dependencias y 5 estados *de facto*
  - Asia - 48 países, 6 dependencias y 3 estados *de facto*
  - América del Norte - 23 países, 2 territorios nacionales no americanos y 18 dependencias
  - Oceanía - 14 países y 16 dependencias
  - América del Sur - 13 países y 6 dependencias
  - Antártica -



África





N.º	PAÍS	CAPITAL
1	 Angola	Luanda
2	 Argelia	Argel
3	 Benín	Porto Novo
4	 Botsuana	Gaborone
5	 Burkina Faso	Uagadugú
6	 Burundi	Bujumbura
7	 Cabo Verde	Praia
8	 Camerún	Yaundé
9	 Chad	Yamena
10	 Comoras	Moroni
11	 Costa de Marfil	Yamusukro
12	 Egipto	El Cairo
13	 Eritrea	Asmara
14	 Etiopía	Adís Abeba
15	 Gabón	Libreville
16	 Gambia	Banjul
17	 Ghana	Acra
18	 Guinea	Conakri
19	 Guinea-Bisáu	Bisáu
20	 Guinea Ecuatorial	Malabo
21	 Kenia	Nairobi
22	 Lesoto	Maseru
23	 Liberia	Monrovia
24	 Libia	Trípoli
25	 Madagascar	Antananarivo
26	 Malaui	Lilongüe
27	 Malí	Bamako
28	 Marruecos	Rabat
29	 Mauricio	Port Louis
30	 Mauritania	Nuakchot

31	 Mozambique	Maputo
32	 Namibia	Windhoek
33	 Níger	Niamey
34	 Nigeria	Abuya
35	 República Centroafricana	Bangui
36	 República del Congo	Brazzaville
37	 Rep. Dem. del Congo	Kinsasa
38	 Ruanda	Kigali
39	 Santo Tomé y Príncipe	Santo Tomé
40	 Senegal	Dakar
41	 Seychelles	Victoria
42	 Sierra Leona	Freetown
43	 Somalia	Mogadiscio
44	 Suazilandia	Mbabane
45	 Sudáfrica	Bloemfontein, Ciudad del Cabo y Pretoria
46	 Sudán	Jartum
47	 Sudán del Sur	Yuba
48	 Tanzania	Dodoma
49	 Togo	Lomé
50	 Túnez	Túnez
51	 Uganda	Kampala
52	 Yibuti	Yibuti
53	 Zambia	Lusaka
54	 Zimbabue	Harare

## Territorio nacional de países no africanos

**España:** Ceuta, Canarias, Melilla, Peñón de Vélez de la Gomera, Isla de Alborán, Isla de Perejil, Islas Chafarinas e Islas Alhucemas

**Francia:** Mayotte e Islas Reunión

**Italia:** Islas Pelagias y Pantelaria

**Portugal:** Madeira e Islas Salvajes

**Yemen:** Socotora

## Dependencias

**Francia:** Islas Dispersas del Océano Índico

**Reino Unido:** Santa Elena, Ascensión y Tristán de Acuña (Jamestown)

**Territorios no reconocidos (de facto)**

República Árabe Saharaui Democrática (El Aaiún)

Somalilandia (Hargeisa)

Europa





N.º	PAÍS	CAPITAL
1	Albania	Tirana
2	Alemania	Berlín
3	Andorra	Andorra la Vieja
4	Armenia	Ereván
5	Austria	Viena
6	Azerbaiyán	Bakú
7	Bélgica	Bruselas
8	Bielorrusia	Minsk
9	Bosnia y Herzegovina	Sarajevo
10	Bulgaria	Sofía
11	Chipre	Nicosia
12	Ciudad del Vaticano	Ciudad del Vaticano
13	Croacia	Zagreb
14	Dinamarca	Copenhague
15	Eslovaquia	Bratislava
16	Eslovenia	Liubliana
17	España	Madrid
18	Estonia	Tallín
19	Finlandia	Helsinki
20	Francia	París
21	Georgia	Tiflis
22	Grecia	Atenas
23	Hungría	Budapest
24	Irlanda	Dublín
25	Islandia	Reikiavik
26	Italia	Roma
27	Kazajistán	Astaná
28	Letonia	Riga
29	Liechtenstein	Vaduz
30	Lituania	Vilna

31	Luxemburgo	Luxemburgo
32	Malta	La Valeta
33	Moldavia	Chisinau
34	Mónaco	Mónaco
35	Montenegro	Podgorica
36	Noruega	Oslo
37	Países Bajos	Ámsterdam
38	Polonia	Varsovia
39	Portugal	Lisboa
40	Reino Unido	Londres
41	República Checa	Praga
42	República de Macedonia	Skopie
43	Rumania	Bucarest
44	Rusia	Moscú
45	San Marino	San Marino
46	Serbia	Belgrado
47	Suecia	Estocolmo
48	Suiza	Berna
49	Turquía	Ankara
50	Ucrania	Kiev



## Estados de facto

- **Abjasia** (Sujumi)
- **Nagorno Karabaj** (Stepanakert)
- **Kosovo** (Pristina)
- **Osetia del Sur** (Tsjinval)
- **Transnistria** (Tiráspol)

## Dependencias

### Reino Unido:

- Gibraltar
- Guernsey (Saint Peter Port)
- Isla de Man (Douglas)
- Jersey (Saint Helier)

### Finlandia:

- Åland (Mariehamn)

### Noruega:

- Svalbard (Longyearbyen)
- Jan Mayen (Olonkinbyen)

### Dinamarca:































- Islas Feroe (Tórshavn)

















Asia







N.º	PAÍS	CAPITAL
1	 Afganistán	Kabul
2	 Arabia Saudita	Riad
3	 Armenia	Ereván
4	 Azerbaiyán	Bakú
5	 Bangladés	Daca
6	 Baréin	Manama
7	 Birmania / Myanmar	Naipyidó
8	 Brunéi	Bandar Seri Begawan
9	 Bután	Timbu
10	 Camboya	Nom Pen
11	 Catar	Doha
12	 China	Pekín
13	 Chipre	Nicosia
14	 Corea del Norte	Pionyang
15	 Corea del Sur	Seúl
16	 Emiratos Árabes Unidos	Abu Dabi
17	 Filipinas	Manila
18	 Georgia	Tiflis
19	 India	Nueva Delhi
20	 Indonesia	Yakarta
21	 Irak	Bagdad
22	 Irán	Teherán
23	 Israel	Jerusalén
24	 Japón	Tokio
25	 Jordania	Amán
26	 Kazajistán	Astaná
27	 Kirguistán	Biskek
28	 Kuwait	Kuwait
29	 Laos	Vientián
30	 Líbano	Beirut

31	 Maldivas	Malé
32	 Malasia	Kuala Lumpur
33	 Mongolia	Ulán Bator
34	 Nepal	Katmandú
35	 Omán	Mascate
36	 Pakistán	Islamabad
37	 Rusia	Moscú
38	 Singapur	Singapur
39	 Siria	Damasco
40	 Sri Lanka	Sri Jayawardenapura Kotte
41	 Tayikistán	Dusambé
42	 Tailandia	Bangkok
43	 Timor Oriental	Dili
44	 Turquía	Ankara
45	 Turkmenistán	Asjabad
46	 Uzbekistán	Taskent
47	 Vietnam	Hanói
48	 Yemen	Saná



**Estados de facto**

- Palestina (Jerusalén Este, Ramala)
- República Turca del Norte de Chipre (Nicosia)
- Taiwán (Taipei)

**Dependencias**

**Reino Unido:**

- Acrotiri y Dhekelia (Episkopí),
- Territorio Británico del Océano Índico (Diego García)

**China:**

- Hong Kong,
- Macao

**Australia:**

- Isla de la Navidad (Flying Fish Cove),
- Islas Cocos (West Island)




# América del Norte
























**SOCIALESWEB**  
ARTE,  
GEOGRAFÍA  
E HISTORIA



PAÍS	CAPITAL
 Canadá	Ottawa
 Estados Unidos	Washington D.C.
 México	Ciudad de México

N.º	PAÍS	CAPITAL
1	 Belice	Belmopán
2	 Costa Rica	San José
3	 El Salvador	San Salvador
4	 Guatemala	Ciudad de Guatemala
5	 Honduras	Tegucigalpa
6	 Nicaragua	Managua
7	 Panamá	Panamá

PAÍS	CAPITAL
 Antigua y Barbuda	Saint John
 Bahamas	Nasáu
 Barbados	Bridgetown
 Cuba	La Habana
 Dominica	Roseau
 Granada	Saint George
 Haití	Puerto Príncipe
 Jamaica	Kingston
 República Dominicana	Santo Domingo
 San Cristóbal y Nieves	Basseterre
 San Vicente y las Granadinas	Kingstown
 Santa Lucía	Castries
Trinidad y Tobago	Puerto España

## Dependencias















- **Reino Unido**
  - **Anguila** (The Valley)
  - **Bermudas** (Hamilton)
  - **Islas Caimán** (George Town)
  - **Islas Turcas y Caicos** (Cockburn Town)
  - **Islas Vírgenes Británicas** (Road Town)
  - **Montserrat** (Brades)
- **Francia**
  - **Clipperton**,
  - **San Bartolomé** (Gustavia)
  - **San Martín** (Marigot)
  - **San Pedro y Miguelón** (St. Pierre)
- **Estados Unidos**
  - **Puerto Rico** (San Juan),
  - **Islas Vírgenes Estadounidenses** (Charlotte Amalie)
  - **Bahía de Guantánamo**
  - **Navasa**
- **Dinamarca**
  - **Groenlandia** (Nuuk)
- **Países Bajos**
  - **Sint Maarten** (Philipsburg)
  - **Saba** (The Bottom)
  - **San Eustaquio** (Oranjestad)

**Territorio Nacional de Países no Americanos:  
Francia (Guadalupe y Martinica)**

# Oceanía





N.º	PAÍS	CAPITAL
1	 Australia	Canberra
2	 Fiyi	Suva
3	 Islas Marshall	Majuro
4	 Islas Salomón	Honiara
5	 Kiribati	Tarawa
6	 Micronesia	Palikir
7	 Nauru	Yaren
8	 Nueva Zelanda	Wellington
9	 Palaos	Ngerulmud
10	 Papúa Nueva Guinea	Port Moresby
11	 Samoa	Apia
12	 Tonga	Nukualofa
13	 Tuvalu	Funafuti
14	 Vanuatu	Port Vila



## Dependencias













- **Reino Unido**
  - **Islas Pitcairn** (Adamstown)
- **Francia**
  - **Nueva Caledonia** (Numea)
  - **Polinesia Francesa** (Papeete)
  - **Wallis y Futuna** (Mata-Utu)
- **Estados Unidos**
  - **Arrecife Kingman**
  - **Atolón Johnston**
  - **Atolón Palmira**
  - **Guam** (Agaña)
  - **Isla Baker**
  - **Isla Howland**
  - **Isla Wake**
  - **Islas Midway**
  - **Islas Marianas del Norte** (Saipán)
  - **Samoa Americana** (Pago-Pago)
- **Nueva Zelandia**
  - **Islas Cook** (Avarua)
  - **Niue** (Alofi)
  - **Tokelau** (Atafu)
- **Australia**
  - **Isla Norfolk** (Kington)
  - **Islas Ashmore y Cartier**
  - **Islas del Mar de Coral**
  - **Islas Heard y McDonald**

# América del Sur







PAÍS	CAPITAL
 Argentina	Buenos Aires
 Bolivia	Sucre
 Brasil	Brasilia
 Chile	Santiago
 Colombia	Bogotá
 Ecuador	Quito
 Guyana	Georgetown
 Paraguay	Asunción
 Perú	Lima
 Surinam	Paramaribo
 Uruguay	Montevideo
 Venezuela	Caracas



### Dependencias

- Reino Unido
  - Islas Malvinas
  - Islas Georgias del Sur y Sándwich del Sur

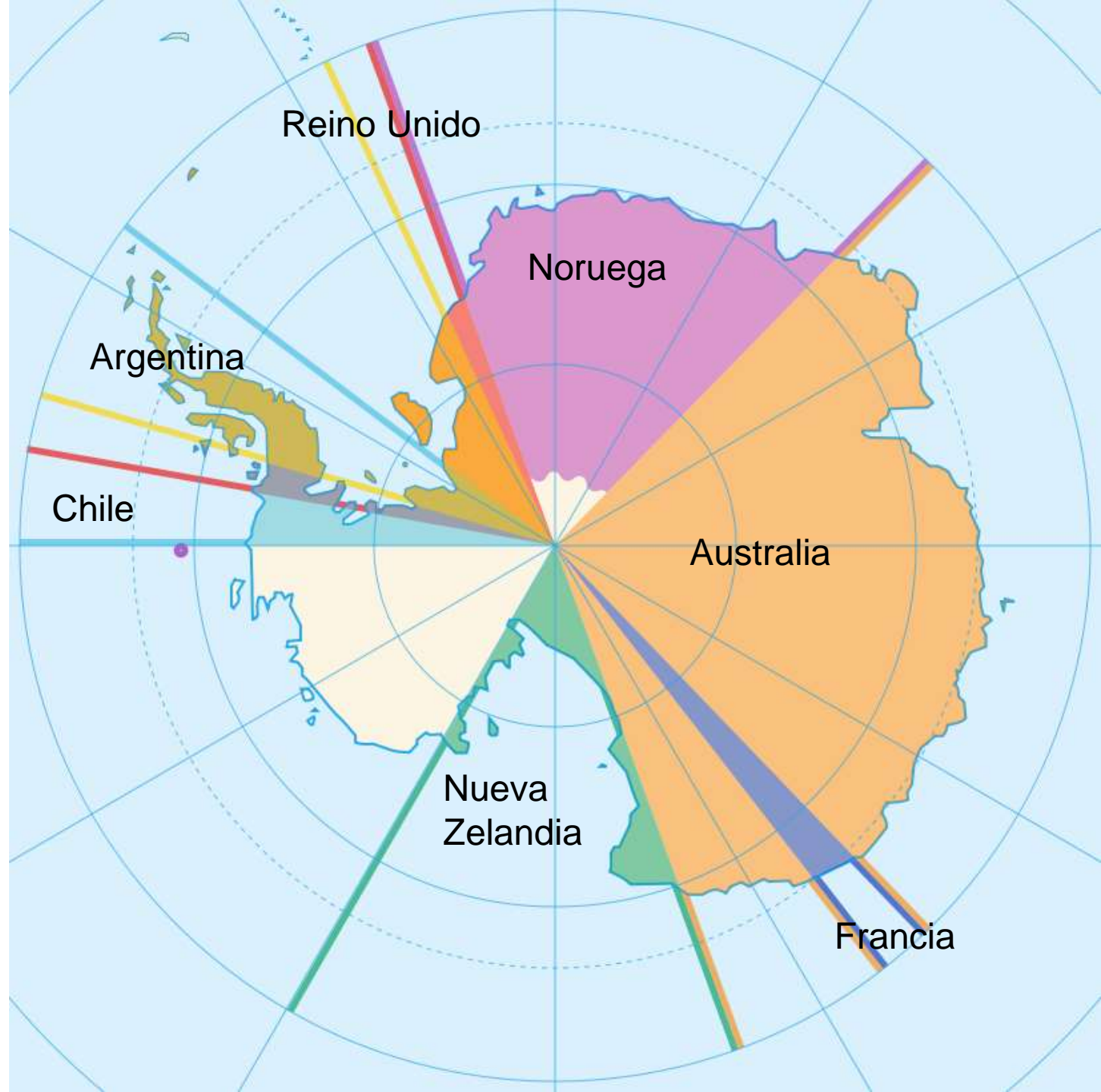
**Territorio Nacional de Países no Americanos: Francia (Guayana Francesa)**



Antártica




Mapa que muestra las reclamaciones territoriales en Antártica





# La Geopolítica



# + Geopolítica



Es la ciencia que estudia la realidad geográfica, desde un punto de vista político para establecer las influencias mutuas y deducir la mejor forma de armonizarlas en beneficio del poder nacional





CUADRO RESUMEN SOBRE DEFINICIONES DE GEOPOLÍTICA	AUTORES
Ciencia del Estado, considerándolo como un organismo vivo y fenómeno en el espacio.	<ul style="list-style-type: none"><li>• Ritter</li><li>• Ratzel</li><li>• Kjellen</li></ul>
Geografía aplicada a la Política orientada por la Geografía o estudio de la influencia de la Geografía sobre la Política.	<ul style="list-style-type: none"><li>• Atencio</li><li>• Backheuser</li><li>• Weigert</li></ul>
Geografía combinada con otras ciencias, aplicada a la Política o estudio de la influencia múltiple de la Geografía, la Geohistoria y otras ciencias relacionadas con la Geografía, sobre la Política	<ul style="list-style-type: none"><li>• Mackinder</li><li>• Vicens Vives</li><li>• Escalona</li></ul>

# + Geopolítica

## Tiene dos características principales.

Importancia del medio ambiente o la influencia geográfica en el desenvolvimiento histórico de una sociedad (Determinismo Geográfico).

El ambiente cultural: El hombre más apto se desenvuelve mejor, lo cual se ha dado en llamar Darwinismo Social.





# + Geopolítica



El principal antecesor de la Geopolítica es Kart Ritter que entre 1820 y 1859 era profesor de Geografía de la Universidad de Berlín. Ritter menciona la importancia de estudiar la influencia del medio ambiente sobre la vida y desarrollo histórico de los pueblos. (Esto ya lo había dicho con anterioridad Montesquieu, Voltaire, Lamarck, entre otros).

Al fundamentarse primordialmente en la teoría del Determinismo Geográfico, el cual considera al medio físico como determinante en las actividades humanas de un estado y por tanto influyente primordial en el desarrollo de una nación, el Determinismo Geográfico considera a elementos tales como las características geográficas, fuerzas culturales y sociales, así como recursos económicos en el grado de desarrollo alcanzado por un país.



# Geopolítica



La Geopolítica como ciencia ha surgido para proporcionar bases de acción política adecuadas a la realidad de la época, satisfaciendo así una necesidad de conducción de gobierno. Considerando al poder de los estados según los siguientes parámetros:

La superficie de su espacio territorial (tamaño, configuración, forma, tipo de frontera, etc.)

La situación con respecto a las comunicaciones marítimas (litoral, flota mercante, poder naval)

Los cambios operados en la situación mundial o regional debidos al aumento o disminución del poder en una o varias naciones.

La competencia entre los estados por lograr una firme base de sustentación en el orden regional o mundial (social, política, ideológica, económica).

# + Geopolítica

La Geopolítica concuerda con la Geoestrategia pues aporta un interés particular a los istmos, regiones estrechas donde se aproximan las influencias de dos mares, a menudo de dos mundos.

Los estrechos donde las comunicaciones marítimas pasan necesariamente, también juegan un papel muy importante. Quien controla un estrecho, controla sus comunicaciones y su posición es ante todo, de interés estratégico.

Las islas posiciones marítimas absolutas; las posiciones insulares.



# Geopolítica

La Geopolítica también le brinda una importancia vital a la posición de los países; país central, país colchón, país amortiguador y país tapón.

Así por ejemplo, un país rodeado por otros ocupa una posición central que puede parecer favorable a la expansión; en efecto, pareciera como si le permitiera hacer sentir todo su peso sobre el punto exterior elegido, por la fuerza o balanza.

El país puede expandirse o si se estima amenazada acentuará su aislamiento, su política intentará crear y controlar esos estados tapones, cuya suerte se vuelve pronto poco envidiable: muy débiles por construcción, se transforman en campos de batalla y luego son sacrificados (Polonia).

La neutralidad es deseable para pequeños países en posición central. Pero no pueden mantenerla más que en los casos muy raros en que su territorio por su estructura es totalmente hostil al paso. Es el caso de Suiza.

La tendencia aislacionista puede durar cierto tiempo, por ejemplo: Estados Unidos que practicó una política aislacionista durante los primeros tiempos de su fundación, hasta su desarrollo interior y consolidación.